


Expunere de motive


Inițiativa legislativă înaintată spre dezbateră și adoptare urmărește îmbunătățirea împărțirii administrativ-teritoriale în județul Harghita și are rolul de a apropia administrația publică locală de cetățean. În acest scop propunem reînființarea comunei Mădăraș, județul Harghita, prin desprinderea acesteia din comuna Dănești, județul Harghita.

Voința comunității locale de a reînființa comuna Mădăraș, județul Harghita, a fost exprimată cu ocazia referendumului organizat în conformitate cu, și în baza legislației în vigoare privind referendumul. Menționăm că referendumul la care ne referim a avut loc în ambele sate ale comunei Dănești (Mădăraș, Dănești), la acesta participând majoritatea locuitorilor cu drept de vot din unitatea administrativ-teritorială, iar rezultatul opțiunii majorității comunei este elocventă: voturile în favoarea reînființării fostei comune Mădăraș au fost în cvasi-unanimitate!. Astfel, cu ocazia referendumului participării și-au exprimat acordul pentru reînființarea comunei Mădăraș, județul Harghita, prin desprinderea acesteia din comuna Dănești, județul Harghita.

Anexăm inițiativei legislative atât documentele privind organizarea referendumului la nivel local, inclusiv cele care conțin rezultatele acesteia, cât și fișa comunei propuse a se reînființa, precum și o scurtă monografie a localității Mădăraș, propusă pentru redobândirea statutului de comună.

Inițiatori:


Hajdú Menyhért Gábor

senator UDMR de Harghita

Ráduly Róbert Kálmán

deputat UDMR de Harghita

Vizat,
Director al Direcției Județene de Statistică
Județul Harghita



Însușit
PREFECT – Județul Harghita
Dézsi József Zoltán



FIȘA COMUNEI (nou propusă) Comuna Mădăraș

1. Prima atestare documentară a satului de reședință datează din **secolul XII**.
2. Dacă în trecut a mai fost comună:
 - DA – dacă da, anul desființării **1968**
 - NU
3. Denumirea comunei din care se desprinde noua comună și satele componente în momentul actual:
 - denumirea comunei: **Dănești**
 - denumirea satului reședință: **Dănești**
 - denumirea satelor care intră în componență: **Dănești și Mădăraș**
4. Denumirea comunei care se desprinde și satele componente ale acesteia
 - denumirea noii comune: **Mădăraș**
 - denumirea satului de reședință: **Mădăraș**
 - nu intră în componență alte sate
1. Suprafața totală **6866** ha, din care: intravilan **1355** ha.
2. Populația totală la recensământul din 7 ianuarie 1992: **2297** locuitori.
3. Populația activă la recensământul din 7 ianuarie 1992:
Total: **970**, din care în:
 - Agricultură **615**
 - Industrie **198**
 - Alte activități **157**
4. Gospodăriile ale populației la recensământul din 7 ianuarie 1992: **819**.
5. Locuințele populației la recensământului din 7 ianuarie 1992:
Total: **730**, din care 466 situate în satul Cozmeni și 239 în satul Lăzărești
 - racordate la rețeaua de alimentare cu apă -
 - racordate la rețeaua de gaze naturale -
 - racordate la rețeaua de canalizare -
6. Lucrări tehnico-edilitare:
 - străzi **19 km**
 - din care asfaltate **2,5 km**
 - alimentare cu apă, lungime rețea - km
 - canalizare, lungime rețea - km

7. Accesul reședinței de comună la rețeaua de comunicații:

- comuna se află situat pe DN12, între localitățile Miercurea Ciuc și Gheorgheni, la 16 km de Miercurea Ciuc, reședința județului Harghita; DN12 traversează comuna pe o distanță de 2 km.
- prin comună trece linia de cale ferată electrificată Brașov-Deda (linia 400), aici existând stația de cale ferată Mădăraș Ciuc Hm. (haltă de mișcare), aflată în intravilanul comunei.

8. Resurse naturale

- energetice - kw/ora
- metalifere - tone
- nemetalifere - tone
- balneo-climaterice, turistice, ape minerale sau termale, monumente ale naturii:
 - 5 izvoare de apă minerală

13. Numărul agenților economici total **24**, toate fiind societăți cu capital integral privat.

14. Principalele produse industriale și agricole reprezentative:

- grâu **250 tone/an**
- cartofi **3500 tone/an**

15. Număr total de salariați: **340**.

16. Efective de animale:

- bovine **1130**
- ovine și caprine **1870**
- porcine **1200**

17. Numărul așezămintelor de administrație, învățământ, sănătate și cultură.

- sediul pentru consiliul local **1**, proprietatea comunei, neocupat
- școli, licee **1**, scoala generală
- cămine culturale **1**, având capacitatea de cca. 200 de locuri
- spital **nu există**
- farmacii, puncte terapeutice **2**, adică un dispensar uman și o farmacie

18. Totalul titlurilor de proprietate ce trebuie înmânate cetățenilor din satele componente ale viitoarei comune **650**, din care **220** de titluri de proprietate au fost deja eliberate.

Mădăraș

- scurtă monografie -

Situare

Localitatea Mădăraș se situează în Depresiunea Ciucului de Sus, pe DN12, între localitățile Miercurea Ciuc și Gheorgheni, la 16 de kilometri de Miercurea Ciuc, municipiu reședință de județ. Localitatea se află la 4 kilometri de Dănești, satul reședință de comună, legătura cu acesta făcându-se tot pe DN12. Prin localitate trece și linia de cale ferată principală Brașov-Deda (electrificată), stația CFR aflându-se la 1 kilometru de centrul satului, adică de clădirea fostei primării. În altă ordine de idei, localitatea se află situată la o altitudine de 710-720 metri și prin ea trece râul Olt. Comună, până la reorganizarea administrativ-teritorială din 1968, acum ea face parte din comuna Dănești. Mădărașul este în fapt cea mai sudică localitate a Ciucului de Sus, deoarece se află în amonte de defileului Bogat.

Istoric

Este una dintre cele mai vechi localități din Ciucul de Sus. Deși prima atestare documentară parvine din 1567, localitatea are origini mult mai vechi. Istoricii estimează că Mădărașul a devenit localitate în jurul anului 1200. Denumirea și-a primit-o se pare de la multitudinea de păsări care trăiau acolo (în limba maghiară madár = pasăre). O altă ipoteză plauzibilă privind denumirea este că ea provine de la meșteșugul domesticirii păsărilor de pradă (în special șoimul) de către localnici.

Populația

În 1567, la impunerea dării de 25 de dinari în Mădăraș existau 30 de gospodării, iar în 1614, au fost luate în evidență un număr de 125 de familii. Numărul familiilor scade în 1722 la 64. Numărul locuitorilor a crescut vertiginos între 1910 (225 de persoane) și 1930 (2263 de persoane)! În 1981 din 700 de familii 80 sunt de mineri, 300 de muncitori industriali, iar 150 își desfășurau activitatea în agricultură. Numărul locuitorilor la recensământul din 1992 a fost de 2297 persoane, din care 2286 maghiari și 11 români.

Geografie

În satul Mădăraș, principalul curs de apă este râul Olt. Aici se varsă în râu și pârâul care poartă denumirea localității. În limitele teritoriale ale localității se află numeroase izvoare de apă minerală, dintre care cel mai important debit au cele care sunt numite de localnici: Nagyeger și Köpüs. Prima dintre acestea a fost captată și este utilizată în tratamente balneare ed interes local (baie cu 8 căzi). În pădurile apropiate pe alocuri putem descoperi pete albe (caolinice) și pete gălbui-rozalii (limonitice). Este cunoscut faptul că cea mai mare parte a cantității de mercur extras din zonă a luat drumul spre Constantinopol.

Economie


Mădărașul este renumit pentru minerit (zăcăminte de fier), industria ceramicii și apele minerale. Localitatea avea de asemenea întinderi însemnate de fâneată și pășuni, precum și de păduri, toate acestea asigurând soliditatea fundamentului economic. Suprafața sa totală a fost de 54000 de jugăre, fiind una din localitățile cu suprafața cea mai întinsă din județ. În 1895 avea o pădure de 35700 jugăre, o fâneată de 5400 de jugăre și o pășune de 10600 jugăre. Potrivit conscripției din 1820, în valea Mădărașului existau prese de ulei, gatere cu prelucrare longitudinală și transversală. Materialul lemnos era transportat cu căruța la Brașov, Târgu Mureș, Sighișoara. Pe Olt funcționau trei gatere. Olăritul a înflorit în secolul XVIII. Producea ceramică de culoare roșie și verde. Astăzi olăritul este doar amintire, ultimul meseriaș decedând în 1916.

Biserici și școli

Biserica romano-catolică din Mădăraș a fost construită între anii 1790 și 1796. Localitatea are biserică din jurul anului 1500. Este un sat de religie romano-catolică în totalitate. Este eparhie din 1742. Tot aici s-au descoperit rămășițele unei capele. Mărturiile scrise privind funcționarea școlii din localitate există începând cu 1742.

R O M A N I A
JUDETUL HARGHITA
COMUNA DANESTI
CONSILIUL LOCAL

Textul conferinței
Secret,
Bojta



H O T A R A R E A N R. 4

privind organizarea referendumului local pentru restabilirea statutului de comună a localităților componente

Consiliul local al comunei Dănești;

Văzând expunerea de motive a organizațiilor locale de UDMR din Dănești și Mădăraș și propunerea primarului comunei Dănești;

În conformitate cu prevederile art.14, alin.1 din Legea nr. 3 din 24. februarie 2000 privind organizarea și desfășurarea referendumului;

În temeiul dispozițiilor art.28 din Legea nr.69/1991 privind Administrația Publică Locală;

H O T A R A S T E .

Art.1.-Se organizează referendum local la nivel de comună referitor la restabilirea statutului de comune separate al localităților componente ale comunei Dănești.


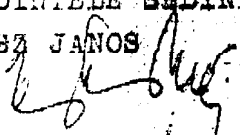
Art.2.-Referendumul local se organizează pe data de 16. aprilie 2000 în localitățile Dănești și Mădăraș.

Art.3.-Cu aducerea la îndeplinire a prezentei hotărâri se însărcinează Biroul electoral de circumscripție și birourile electorale ale secțiilor de votare.

Dănești, la 24. martie 2000


PRESEDINTELE SEDINTEI

SZASZ JANOS




Contrasemnează

Bojta Laszlo, secretar



Pentru conferinta
Sec...



Județul Mărghita
 Comuna Dănești
 Secția de votare nr. *1* Dănești

PROCES VERBAL

al Comitetului referendular local asupra *lexlabilitatea*
statutului de comuna a localității Sădăreș

1. Numărul persoanelor înscrise în lista pentru referendum *1234*.....
2. Numărul participanților *976*.....
3. Numărul de buletine de vot primite pentru a fi întrebuințate *2000*..
4. Numărul de buletine de vot rămase neîntrebuințate *1024*.....
5. Numărul voturilor valabile exprimate la răspunsul "DA" *970*.....
6. Numărul voturilor valabile exprimate la răspunsul "NU" *4*.....
7. Numărul voturilor nule *4*.....
8. Numărul voturilor contestate
9. Numărul întâmpinărilor și contestațiilor primite
10. Numărul întâmpinărilor și contestațiilor soluționate
11. Durata pe scurt a modului de soluționare a întâmpinărilor și
 contestațiilor

Președintele Biroului Electoral,
SUKET KATALIN

Membrii:

- ALBERT IHRE*
- SARNO MARIA*
- SIXOS ISTVAN*
- CRASS MATYAS*

(Numele, prenumele, semnătura și stampila)

(Numele, prenumele și semnătura)

Data *17.04.2000*

*Actiune conformitate
Secretariat*

Județul Harghita
Comuna Dănești
Secția de votare nr. 2 HADARAS

PROCES VERBAL

privind rezultatele referendumului local asupra *stabilirea*
Statutului de comuna a localității

- 1. Numărul persoanelor înscrise în lista pentru referendum *1721*.....
- 2. Numărul participanților *1385*.....
- 3. Numărul de buletine de vot primite pentru a fi întrebuințate *1600*.....
- 4. Numărul de buletine de vot rămase neîntrebuințate *265*.....
- 5. Numărul voturilor valabil exprimate la răspunsul "DA" *1323*.....
- 6. Numărul voturilor valabil exprimate la răspunsul "NU" *6*.....
- 7. Numărul voturilor nule *9*.....
- 8. Numărul voturilor contestate
- 9. Numărul întîmpinărilor și contestațiilor primite
- 10. Numărul întîmpinărilor și contestațiilor soluționate
- 11. Expunerea pe scurt a modului de soluționare a întîmpinărilor și
contestațiilor

Președintele Biroului Electoral,

PETRES SANDORU

(Numele, prenumele, semnătura și stampila)

Membrii:

- FARAGAS ROZALINA*
- PETRES HOHIZOT*
- BIRD EVA*
- FEZEI ILDIKO*
- GERCIS ANDREAS*
- BALINT EMMA*

(Numele, prenumele și semnătura)

Data *12.04.2000*

Județul HARGHITA
Comuna DANESTI
Circumscripția DANESTI

*Reținu conferinței,
Ș. Celă,*

P R O C E S + V E R B A L

privind rezultatele referendumului local asupra restabilirii
statutului de comună a localității Mădăraș

1. Numărul persoanelor înscrise în listă pentru referendum 5552
2. Numărul participanților 2311
3. Numărul de buletine de vot preluate pentru a fi întrebuințate 26
4. Numărul de buletine de vot rămase neîntrebuințate 1289
5. Numărul voturilor valabil exprimate la răspunsul "DA" 2293
6. Numărul voturilor valabil exprimate la răspunsul "NU" 10
7. Numărul voturilor nule 8
8. Numărul voturilor contestate _____
9. Numărul întămpinirilor și contestațiilor primite _____
10. Numărul întămpinirilor și contestațiilor soluționate _____
11. Expunerea pe scurt a modului de soluționare a întămpinirilor
și contestațiilor _____

Președintele Biroului electoral,

SEASZ JANOS

Membrii,
Farkas Maria _____

Data 16. aprilie 2000